

REGIA NATIONALA A PADURILOR-ROMSILVA  
CUI RO 1590120 J40/450/1991  
DIRECTIA SILVICA CLUJ  
**OCOLUL SILVIC HUEDIN**  
STR. GH. DOJA , NR. 7, LOC. HUEDIN  
RO23RZBR0000060001714745  
Telefon : 0264/351888 ; Fax : 0264/354204  
E-mail : [huedin@cluj.rosilva.ro](mailto:huedin@cluj.rosilva.ro)  
Nr. 19655/19.05.2017

## NOTIFICARE

In conformitate cu prevederile O.M. nr.1507/2016, art.2, alin.(4), litera a), va semnalam faptul ca pe suprafata de padure **proprietate publica de stat** , in U.P. I Ciucea, u.a. 78B%, au fost puse in valoare produse accidentale I, arbori uscati si rupti din cauza incendiului si ulterior a actiunii greutatii zapezii acumulate in coronamentul arborilor afectati de incendiu, constituindu-se partizile :

- 120 Hars 1 (1141675) AI 794 mc/2.8 ha, produse accidentale concentrate pe suprafata afectata integral
- 121 Hars 2 (1141676 ) AI 16 mc/0.5 ha, produse accidentale dispersate

Anexam prezentei notificari urmatoarele :

- Actul de punere in valoare la partida 120 Hars 1 (1141675), cu schita parchetului
- Actul de punere in valoare la partida 121 Hars 2 (1141676 ), cu schita parchetului
- copie dupa descrierea parcelara , pentru u.a. 78B% din U.P. I Ciucea
- copie dupa O.M. nr. 501/09.03.2016 de aprobare a amenajamentului silvic si avizul C.T.A.S.

-fotografii din suprafata afectata

La prezenta notificare facem urmatoarele specificari :

- extragerea acestor produse accidentale nu afecteaza posibilitatea de produse principale, arboretul afectat fiind in SUP M
- prin extragerea acestor produse accidentale nu se depaseste volumul de extras in deceniu stabilit prin amenajamentul silvic la lucrari speciale de conservare
- suprafata afectata integral depaseste 0.5 ha, pentru extragerea masei lemnoase fiind necesara obtinerea aprobarii pentru derogare de la prevederile amenajamentului silvic*
- arboretul afectat nu este situat in afara arealului natural de vegetatie
- punerea in valoare nu s-a facut in arborete cuprinse in arii naturale protejate din situl Natura 2000,parcuri naturale, etc.

Sef Ocol  
ing. Vascan Vasile



Intocmit  
ing. Neag Calin

A handwritten signature in blue ink.

ACT DE PUNERE IN VALOARE NR. 1141675 - CJ - 101

Unitate de Productie : 1 - CIUCEA  
Denumire A.P.V. : 120 HARS 1

Suprafata totala act - (ha) : 2,80 Tratament : ACCIDENTALE I Natura produsului : ACCIDENTALE I Tehnologia de exploatare : TRUNCHIURI SI CATARGE Data inventarierii : 27.04.2017 Anul exploatarii : 2017 Procedeeul de inventariere : FIR CU FIR Ciocan rotund nr. : Ciocan patrat nr. : PS313				Informatii privind N.T.S.M.				Grupa de specii	Nr. de arbori	Vol. arbore										
				Stancarii pe - (ha) : Arbori putregaiosi - (buc) : 374 cu un volum de - (mc) : 150,00 Iescarii - (buc) : cu un volum de - (mc) :				Rasinoase FAG Quercinee Diverse tari Diverse moi	1578 11	788 6										
								Total :	1589	794										
Specia	SORTARE DIMENSIONALA							Lemn lucru	Coaja	Lemn de foc		Volum brut								
	G1	G2	G3	M1	M2	M3	LS			Total	VF									
FAG	28	63		22	19	11	4	147	9	632	54	788								
CARPEN							1	1		5		6								
<b>TOTAL</b>	<b>28</b>	<b>63</b>		<b>22</b>	<b>19</b>	<b>11</b>	<b>5</b>	<b>148</b>	<b>9</b>	<b>637</b>	<b>54</b>	<b>794</b>								
U.A.	Suprafata ha	Varsta ani	Panta G	Semintis utilizabil			Compozitie	H.	Total volum brut											
				%	S. tot															
78B	2,80	84,0	30,00	14,29	0,40	10FA	0,30	794												
Total	2,80			14,29	0,40			794												
U.A.	CA	FA	Volum																	
78B	6	788	794																	
Total	6	788	794																	
U.A.	Specia	Diametre		Inaltimei		Vars ta	Vol. arb	Nr. arb	Cres tere	Sortare dimensionala					Coaja	Lemn foc		Volum brut		
		dt	dcg	ht	hc					G1	G2	G3	M1	M2		M3	LS		Total	VF
78B	FA	32,40	32,20	18,10	18,00	84	0,50	1578		28	63		22	19	11	4	9	632	54	788
	CA	46,00	45,20	16,50	16,40	84	0,55	11								1		5		6
Total U.A. : 78B								1589		28	63		22	19	11	5	9	637	54	794
Total General U.A. :								1589		28	63		22	19	11	5	9	637	54	794

Sef Ocol,

Intocmit,

Birou Fond Forestier,

Verificat



*ing. Neag Colman*  
[Signature]

*ing. Neag Colman*  
[Signature]

[Signature]

SCITA PARCETULUI  
 U.P. CIUCEA; m.a. 7801; AT; 2,8ha  
 Accesibilitate 500-1050m  
 P. 120 HPR, 31





D. Gâlmei  
 555,0 m



ing. Neag Colbu

Pășune împădurită  
 comuna Ciucea

LEGENDA

-  - parchet
-  - platforma primară
-  - drum de tractor
-  - drum de pământ pe care se poate face accesul auto / pe timp secetos și iarnă

COORDONATE

Dim parchet  
 Lat. 46.961935  
 Long. 22.808690

Dim platforma primară  
 Lat. 46.964219  
 Long. 22.807552  
 46.958544  
 22.807493

G

ACT DE PUNERE IN VALOARE NR. 1141676 - CJ - 101

Unitate de Productie : 1 - CIUCEA  
Denumire A.P.V. : 121 HARS 2

Suprafata totala act - (ha) : 0,50		Tratament : ACCIDENTALE I		Natura produsului : ACCIDENTALE I		Tehnologia de exploatare : TRUNCHIURI SI CATARGE		Data inventarierii : 19.05.2017		Anul exploatarii : 2017		Procedeele de inventariere : FIR CU FIR		Ciocan rotund nr. : P.S. 726/2		Ciocan patrat nr. :		Informatii privind N.T.S.M.		Grupa de specii		Nr de arbori		Vol. arbore	
																		Stancarii pe - (ha) :		Rasinoase		43		16	
																		Arbori putregaiosi - (buc) : 9		FAG					
																		cu un volum de - (mc) : 1,00		Quercinee					
																		Iescarii -(buc) :		Diverse tari					
																		cu un volum de - (mc) :		Diverse moi					
																				Total :		43		16	
Specia		SORTARE DIMENSIONALA							Lemn lucru	Coaja	Lemn de foc		Volum brut												
		G1	G2	G3	M1	M2	M3	LS			Total	VF													
FAG			1		1				2		14	1	16												
TOTAL			1		1				2		14	1	16												
U.A.	Suprafata ha	Varsta ani	Panta G	Semintis utilizabil		Compozitie		H.	Total volum brut																
				%	S. tot																				
78B	0,50	84,0	30,00						16																
Total	0,50								16																
U.A.	FA	Volum																							
78B	16	16																							
Total	16	16																							
U.A.	Specia	Diametre		Inaltimi		Vars ta	Vol. arb	Nr. arb	Cres tere	Sortare dimensionala					Coaja	Lemn foc		Volum brut							
		dt	dcg	ht	hc					G1	G2	G3	M1	M2	M3	LS		Total	VF						
78B	FA	25,50	26,10	19,50	19,70	84	0,37	43			1		1					14	1	16					
Total U.A. : 78B								43			1		1					14	1	16					
Total General U.A. :								43			1		1					14	1	16					



Intocmit, *ing. Negu Colu*  
Biru Fond Forestier, *ing. Negu Colu*  
Verificat, *[Signature]*

# SCHITA PARCHETULUI

U. A. CIUCEA: ma. 7801; AT: 0,5ha  
 Accesibilitate 500-1000m  
 P. 131 HPRS 2





DL. Gălmei  
 555,0 m




Fond Forestier  
 ing. Neagfalău  
 [Signature]


Pășune împădurită  
 comuna Ciucea

## LEGENDA

-  - parchet
-  - platforma primară
-  - drum de tractor necesar
-  - drum de pământ pe care se poate face accesul acestuia pe timp rece și iarnă

## COORDONATE

Dim parchet  
 Lat. Long.   
 46.961935 22.808690

Dim platforma primară   
 Lat. Long.  
 46.964219 22.807552  
 46.958544 22.807493

G



DESCRIEREA STATIONII SI ARBORETULUI										DENS			VOLUM									
ELM	P	M	VAR	DM	HM	C	A	EL	PROVE	VI	DENS	VOLUM										
ARB	R	RE	STA	CM	M	L	MES	AG	NIENTA	TA	CONS	MC/	MC/									
	P	GE	ANI			P	TEC	AJ		LI		HA	UA									
78 A 15.08 HA GF 1-2A 2B 4I SUP: M TS 5241 TP 4322 SOL 3111 Versant inferior ondulat EXPOZITIE S INC 38 G ALTITUDINE: 440 - 550 M LITIERA: intrerupta-subtire TIP FLORA: Festuca altissima Natural fundamental prod. inf relativ-plurien COMP ACTUALA 7 CA 3 FA COMP TEL 7CA 3 FA SORT FA Gros si mijl., cherestea VARSTA EXPL.: SEM UTIL. SUBARBORET DATE COMPL. Roca la suprafata/0,3S Alte date complement. POL ERZ. LUCRARI EXEC. LUCRARI PROP T IGIENA										7	LT	60	18	16	4		4	RN	S	0.49	89	111
CA	3	IN	60	20	16	4	M	4	RN	S	0.21	46	700									
TOTAL												0.7	135	700								
DESCRIEREA STATIONII SI ARBORETULUI										DENS			VOLUM									
78 B 19.76 HA GF 1-2A 2B 4I SUP: M TS 5242 TP 4212 SOL 3112 Versant mijlociu ondulat EXPOZITIE S INC 30 G ALTITUDINE: 500 - 660 M LITIERA: continua-normala TIP FLORA: Festuca altissima Natural fundamental prod. mij relativ-plurien COMP ACTUALA 9 FA 1 CA COMP TEL 10FA SORT FA Gros si mijl., cherestea VARSTA EXPL.: SEM UTIL. SUBARBORET DATE COMPL. Alte date complement. Roca la suprafata/0,2S POL ERZ. LUCRARI EXEC LUCRARI PROP T IGIENA										9	IN	80	24	20	3		6	RN	N	0.72	222	418
CA	1	IN	65	18	17	4	M	6	RN	N	0.08	16	110									
TOTAL												0.8	238	470								
DESCRIEREA STATIONII SI ARBORETULUI										DENS			VOLUM									
79 1.08 HA GF 2-1B SUP: A TS 5242 TP 4212 SOL 3112 Versant mijlociu ondulat EXPOZITIE: NV INC 25 G ALTITUDINE 600 - 650 M LITIERA: continua-normala TIP FLORA: Festuca altissima Natural fundamental prod. mij relativ-echien COMP ACTUALA 10 FA COMP TEL 10FA SORT FA Gros si mijl., cherestea VARSTA EXPL.: 110 ani SEM UTIL. SUBARBORET DATE COMPL. POL ERZ. LUCRARI EXEC LUCRARI PROP T IGIENA(T.progressive declII)										10	IN	100	34	25	3		6	RN	N	0.70	308	333
TOTAL												0.7	308	333								
DESCRIEREA STATIONII SI ARBORETULUI										DENS			VOLUM									
80 A 44.38 HA GF 2-1B SUP: A TS 5242 TP 4212 SOL 3112 Versant mijlociu ondulat EXPOZITIE: SV INC 18 G ALTITUDINE 580 - 640 M LITIERA: continua-normala TIP FLORA: Festuca altissima Natural fundamental prod. mij relativ-echien COMP ACTUALA 9 FA 1 CA COMP TEL 10FA SORT FA Gros si mijl., cherestea VARSTA EXPL.: 110 ani SEM UTIL. SUBARBORET DATE COMPL. Alte date complement. POL ERZ. LUCRARI EXEC 2007-T igiena LUCRARI PROP T IGIENA										9	IN	85	34	22	3		6	RN	N	0.63	226	10030
CA	1	IN	85	22	20	4	M	6	RN	S	0.07	18	799									
TOTAL												0.7	244	10820								

MINISTERUL MEDIULUI, APELOR ȘI PĂDURILOR



ORDIN

Nr. 501 / 09.03.2016

pentru aprobarea amenajamentului silvic al fondului forestier proprietate publică a statului,  
administrat de Ocolul Silvic Huedin, Direcția Silvică Cluj

Având în vedere Referatul de aprobare nr. 165407/19.01.2016 al Direcției Politici și Strategii în Silvicultură,

În conformitate cu Avizul Comisiei tehnice de avizare pentru silvicultură din Ministerul Mediului, Apelor și Pădurilor nr. 262/17.09.2015 și ținând cont de Decizia Agenției pentru Protecția Mediului Cluj nr. 72/SEA/12.10.2015,

În temeiul prevederilor art. 22 alin. (1) din Legea nr. 46/2008 – Codul silvic, republicată, cu modificările ulterioare, precum și ale art. 13 alin. (4) din Hotărârea Guvernului nr. 38/2015 privind organizarea și funcționarea Ministerului Mediului, Apelor și Pădurilor, cu modificările ulterioare,

ministrul mediului, apelor și pădurilor emite următorul

ORDIN:

**Art. 1.** – Se aprobă amenajamentul silvic al fondului forestier proprietate publică a statului, administrat de Ocolul Silvic Huedin, Direcția Silvică Cluj.

**Art. 2.** – Direcția Politici și Strategii în Silvicultură din cadrul Ministerului Mediului, Apelor și Pădurilor transmite prezentul ordin Regiei Naționale a Pădurilor – Romsilva, care răspunde de aplicarea și respectarea prevederilor acestuia.

**Art. 3.** – Prezentul ordin s-a întocmit în 3 exemplare, două pentru emitent, iar al treilea pentru Regia Națională a Pădurilor – Romsilva.

MINISTRU

Cristiana PAȘCA – PALMER





**AVIZ CTAS nr. 262 din 17.09.2015**  
**pentru amenajamentul silvic al fondului forestier proprietate publică a statului,**  
**administrat de Ocolul Silvic Huedin, Direcția Silvică Cluj**

**1. Au participat la ședința de avizare:**

Președinte de ședință: Dănuț Iacob  
Membri CTAS: Gheorghe Mohanu, Florin Achim, Ștefan Tamaș, Marian Tudoran, Banu Constantin, Cristea Ioan, Gheorghe Gheorghijă, Macău Cristian, Marius Cristea.

**2. Din analiza făcută în cadrul ședinței de avizare a rezultat:**

Amenajamentul a fost întocmit și avizat de I.C.A.S. – Stațiunea Bistrița cu procesul verbal C.T.E. nr. 549 din 15.12.2014, șef proiect ing. Eugenia Maria Tătar, expert CTAP ing. Valentin Rusu. Amenajamentul a fost recepționat de beneficiar.

Perioada de aplicare a amenajamentului silvic al fondului forestier proprietate publică a statului, administrat de Ocolul Silvic Huedin este 01.01.2014 – 31.12.2023.

**3. Cu ocazia examinării amenajamentului, Comisia a constatat următoarele:**

Suprafața ocolului silvic este de 6906,70 ha, este cuprinsă în 4 unități de producție și are ca folosințe: păduri și terenuri destinate împăduririi sau reîmpăduririi – 6757,93 ha din care terenuri de reîmpădurit – 9,82 ha, terenuri afectate gospodăririi silvice – 62,14 ha, terenuri neproductive – 35,65 ha și terenuri scoase temporar din fondul forestier – 50,98 ha (ocupații și litigii – 50,98 ha);

- Suprafața încadrată în grupa I funcțională este de 3427,27 ha;
- Suprafața încadrată în grupa a II a funcțională este de 3330,66 ha;
- Structura fondului forestier (date medii):

compoziție: 40MO 35FA 10BR 6CA 2GO 1PIN 1PLT 1DR 3DT 1DM; vârsta medie: 70 ani; volumul la ha: 230 m<sup>3</sup>; consistența medie: 0,70; clasa de producție medie: III.3, indicele de creștere curentă: 5,5 m<sup>3</sup>/an/ha; fond lemnos total: 1551177 m<sup>3</sup>.

Procesul de producție s-a organizat în următoarele subunități de gospodărire:

S.U.P. A – Codru regulat – sortimente obișnuite:.....	4420,58 ha;
S.U.P. M – Păduri supuse regimului de conservare deosebită:.....	1420,34 ha;
S.U.P. K – Rezervații de semințe: .....	91,32 ha;
S.U.P. E – Păduri supuse regimului de ocrotire integrală.....	509,56 ha;
S.U.P. O – Suprafețe de fond forestier validate, ce urmează a fi puse în posesie:.....	301,12 ha.

Bazele de amenajare:

- regim: codru; crâng pentru salcâmete;
- compoziția țel: corespunzătoare tipului natural fundamental de pădure pentru arboretele exploatabile și compoziția țel la exploatabilitate pentru celelalte arborete;
- tratamente: tăieri progresive, tăieri rase, tăieri în crâng pentru salcâmete;
- exploatabilitatea: de protecție pentru arboretele încadrate în grupa I funcțională și tehnică pentru arboretele încadrate în grupa a II a funcțională;
- ciclul: 110 ani – S.U.P. A, 100 ani, 110 ani – S.U.P. O.

Posibilitatea:

- Posibilitatea de produse principale: 16113 m<sup>3</sup>/an;
- Posibilitatea de produse secundare: 3557 m<sup>3</sup>/an, din care rărituri 3241 m<sup>3</sup>/an;
- Volum maxim posibil de extras prin lucrări de conservare: 1268 m<sup>3</sup>/an.

Lucrări prevăzute în deceniul în curs:

- asigurarea regenerării naturale: 193,03 ha;





- îngrijirea culturilor tinere: 714,93 ha;
- degajări: 55,34 ha;
- curățiri: 452,97 ha, 3157 m<sup>3</sup>;
- răriți: 1118,18 ha, 32413 m<sup>3</sup>;
- tăieri de regenerare: 909,43 ha, 161127 m<sup>3</sup>, din care:
  - tăieri progresive: 758,68 ha, 126022 m<sup>3</sup>;
  - tăieri rase: 150,18 ha, 34988 m<sup>3</sup>;
  - tăieri în crâng: 0,57 ha, 117 m<sup>3</sup>.
- tăieri de igienă: 2840,53 ha, 22146 m<sup>3</sup>;
- lucrări de conservare: 375,32 ha, 12680 m<sup>3</sup>;
- împăduriri: 558,64 ha.



Reteaua de drumuri: 28,57 m/ha, care asigură o accesibilitate a pădurilor de 77%.

**4. Concluzii rezultate:** se propune avizarea favorabilă a amenajamentului silvic al fondului forestier proprietate publică a statului, administrat de Ocolul Silvic Huedin, Direcția Silvică Cluj. Beneficiarul are obligația de a parcurge procedura legală de avizare de mediu, conform H.G. 1076/2004 privind stabilirea procedurii de realizare a evaluării de mediu pentru planuri și programe.

**5. Comisia:**

**AVIZEAZĂ FAVORABIL**

**Amenajamentul silvic al fondului forestier proprietate publică a statului,  
administrat de Ocolul Silvic Huedin, Direcția Silvică Cluj**

**6. Difuzarea** prezentului aviz către toți factorii interesați se va face prin grija secretariatului CTAS din minister.

**Președinte CTAS,  
Secretar de Stat**

**Dan POPESCU**



OCOLUL SILVIC HUEDIN / C.P. ICIŢEA / nr. 7890 / 2,8 ha / d.S. HUEDIN / 18.05.2017



OCOLUL SILVIC HUEDIN/V.P. I CIUCEA / nr. 7897 / 2,8 ha / o.s. HUEDIN / 18.05.2012



CCOTUL SILYIC AURENIN/0.P.I. CIRCEA/0.4.780/0.218 kcal/0.5. AURENIN/18.05.2017



OCOLUL SILVIC HASENIN/CP. I CINEA/ua. 780/0/ 28 km / O.S. HASENIN / 18.05.2017

